



Kanton Zürich
Baudirektion
**Amt für
Abfall, Wasser, Energie und Luft**

**Gewässerraumfestlegung im Siedlungsgebiet nach Art. 41a
GSchV und § 17 WsV**

Kantonales Gewässer in den Gemeinden der 3. Priorität

SCHWARZBACH

Anhang A14: Fotodokumentation vom 02. Oktober 2025



ABSCHNITT 0

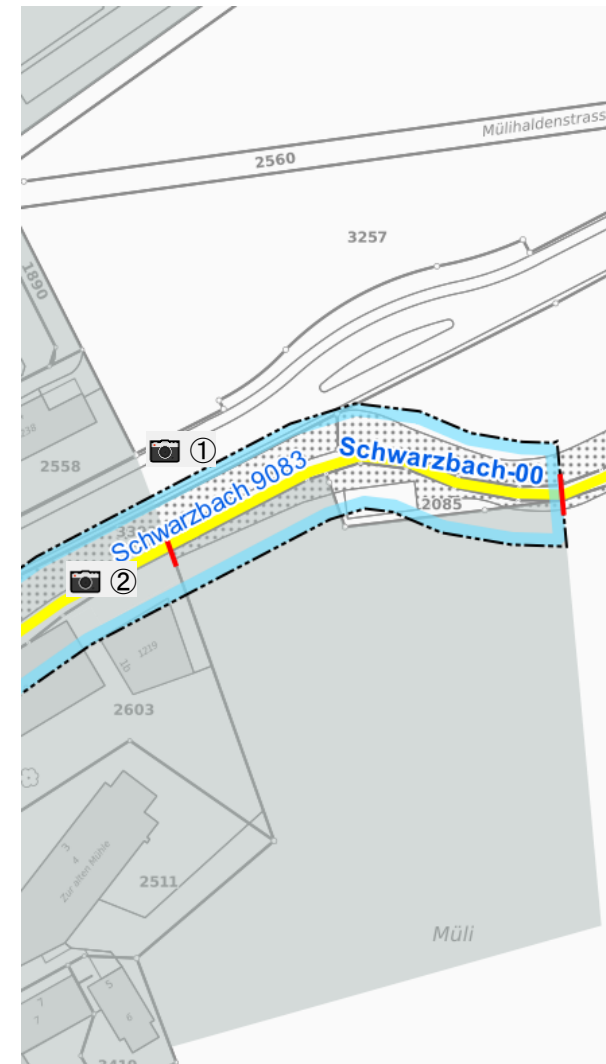

Gemeinde Rickenbach ZH

- 3 m aktuelle Gerinnesohlenbreite
- stark beeinträchtigt
- eingeschränkte Breitenvariabilität

Blick nach Südosten (Google Maps)



Blick nach Südosten





ABSCHNITT 1

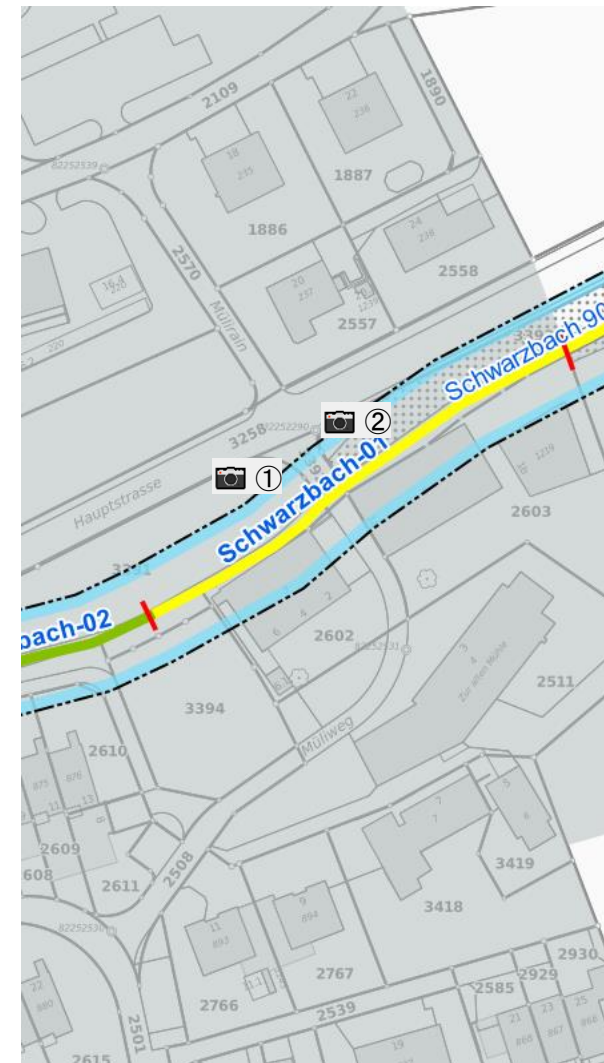

Gemeinde Rickenbach ZH


- 3 m aktuelle Gerinnesohlenbreite
- stark beeinträchtigt
- eingeschränkte Breitenvariabilität

Blick von der Brücke nach Nordwesten



Blick von der gleichen Brücke nach Südosten






ABSCHNITT 2

Gemeinde Rickenbach ZH

- 3 m aktuelle Gerinnesohlenbreite
- wenig beeinträchtigt
- eingeschränkte Breitenvariabilität

Blick von der Brücke nach Westen



Blick nach der Kurve in Gegenflussrichtung




ABSCHNITT 3

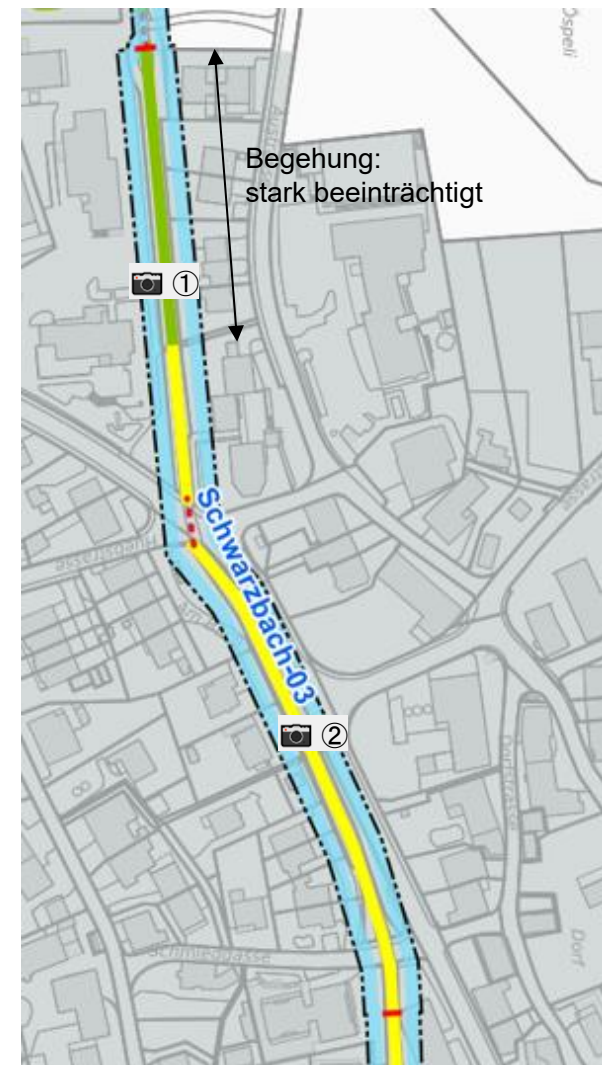

Gemeinde Rickenbach ZH

- 3 m aktuelle Gerinnesohlenbreite
- stark beeinträchtigt
- eingeschränkte Breitenvariabilität

Blick ab Weg in Fließrichtung (Osten)



Blick ab Brücke in Gegenfließrichtung (Osten)





ABSCHNITT 4

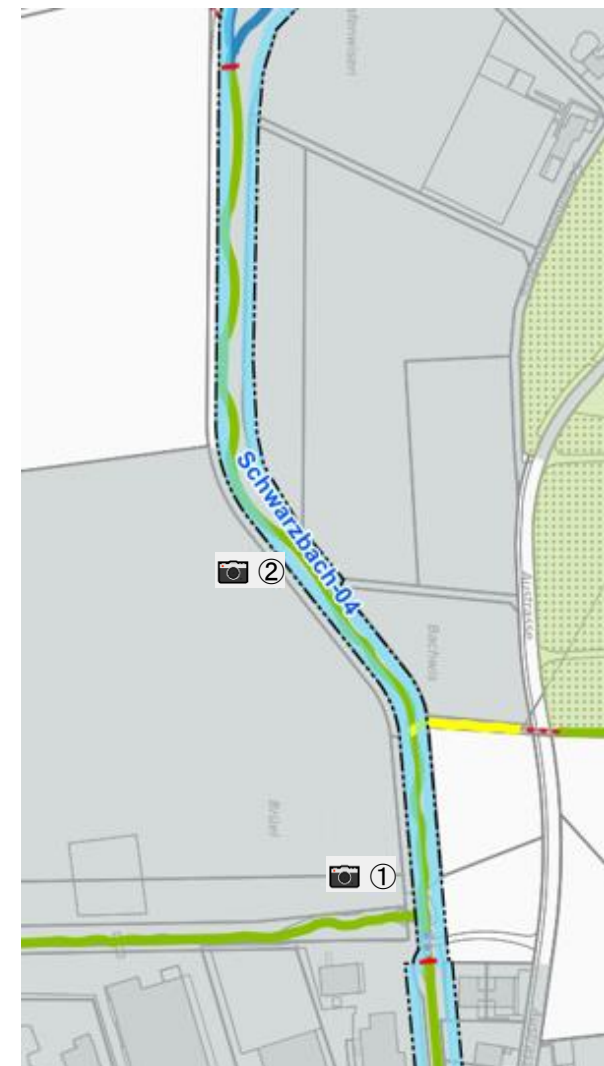
Gemeinde Rickenbach ZH

- 1.2 m aktuelle Gerinnesohlenbreite
- wenig beeinträchtigt
- ausgeprägte Breitenvariabilität

Blick von Ufer nach Osten



Blick von Ufer nach Westen





ABSCHNITT 5

Gemeinde Rickenbach ZH

- 3.8 m aktuelle Gerinnesohlenbreite
- natürlich / naturnah
- ausgeprägte Breitenvariabilität

Blick von der Brücke nach Westen



Blick von der Brücke nach Osten





GRAFENWISENWEIHER

Gemeinde Rickenbach ZH, stehendes Gewässer < 0.5 ha

- Grafenwissenweiher
- Fläche 0.12 ha

Blick von der Brücke nach Westen (Zoom)



Blick vom Weg Richtung Weiher

